

नाइंटी ईस्ट रजि

प्रलिस के लयि:

नाइंटी ईस्ट रजि, हदि महासागर, प्राकृतिक आपदाएँ, बंगाल की खाड़ी, समुद्री चोटियाँ, प्रारंभिक चेतावनी प्रणालियाँ, वविरतनकी प्लेटें

मेन्स के लयि:

प्लेट वविरतनकी और हॉटस्पॉट, वविरतनकी प्लेट संचलन एवं प्राकृतिक आपदाएँ

स्रोत: [Phys.org](https://www.phys.org)

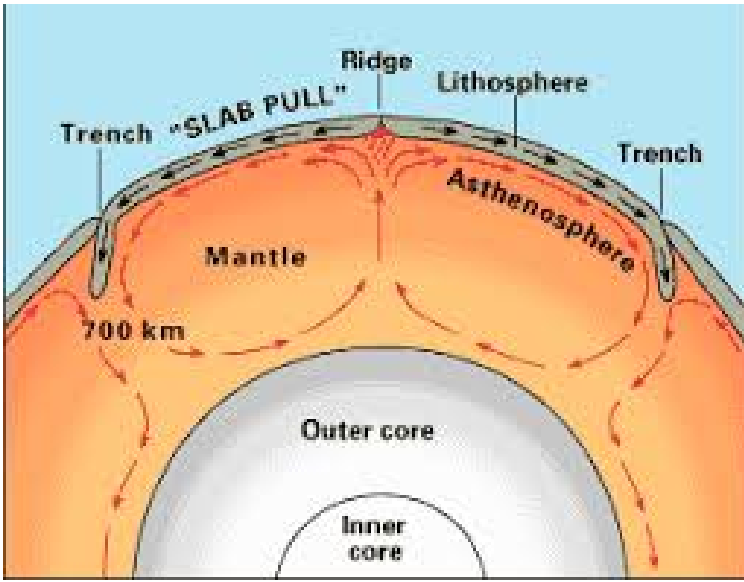
चर्चा में क्यों?

एक हालिया अध्ययन से पता चला है कि नाइंटी ईस्ट रजि (जो पृथ्वी पर सबसे लंबी एवं सीधी जलमग्न परवत शृंखला है) एक गतशील हॉटस्पॉट द्वारा नरिमति हुई है, जिससे पूरव की धारणा (किसकी उत्पत्ति एक स्थरि हॉटस्पॉट से हुई है) को चुनौती मलित्ती है।

- यह अध्ययन पृथ्वी की वविरतनकी प्रक्रियाओं के साथ नाइंटी ईस्ट रजि के कालानुक्रम के अनुमान के बारे में नवीन जानकारी पर केंद्रति है।

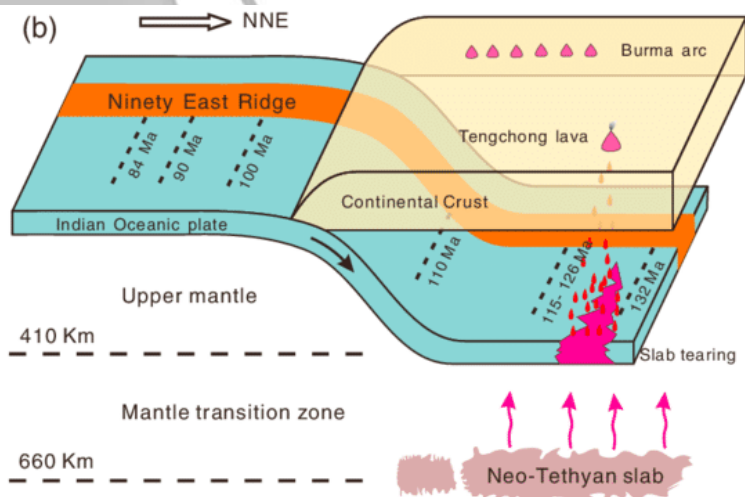
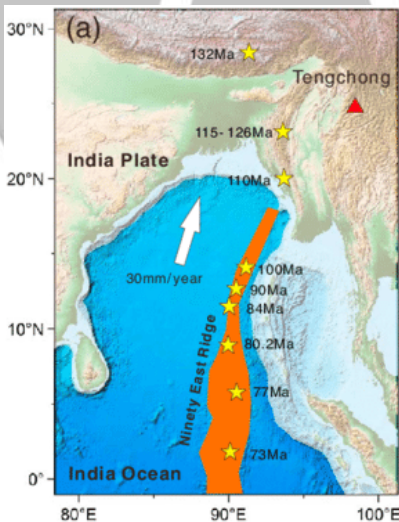
अध्ययन के मुख्य नषिकरष क्या हैं?

- गतशील हॉटस्पॉट द्वारा नरिमाण: हदि महासागर में 5,000 कमी लंबी जलमग्न परवत शृंखला (नाइंटी ईस्ट रजि) का नरिमाण केरगुएलन हॉटस्पॉट (दक्षिणी हदि महासागर के केरगुएलन पठार पर स्थति जवालामुखी हॉटस्पॉट) से हुआ, न कएक स्थरि हॉटस्पॉट से (जैसा क पहले माना जाता था)।
 - यह अध्ययन हदि महासागर में गतशील हॉटस्पॉट का पहला प्रलेखति मामला है, जिससे हॉटस्पॉट की गतशीलता संबंधी सदिधांत के संदर्भ में नवीन साक्ष्यों पर प्रकाश पड़ता है।
- कालानुक्रम अनुमान: रजि से प्राप्त खनजि नमूनों की उच्च परशुद्धता तथि-नरिधारण से पता चलता है कि 90 से 43 मलियिन वर्ष पूरव नाइंटी ईस्ट रजि का नरिमाण हुआ था।
- वविरतनकी मॉडल पर प्रभाव: यह अध्ययन पृथ्वी के वविरतनकी इतिहास पर प्रकाश डालने के साथ प्राकृतिक आपदाओं की बेहतर भवषियवाणी करने के क्रम में मेंटल डायनेमिक्स तथा हॉटस्पॉट संचलन की समझ के महत्त्व को इंगति करता है।



नाइंटी ईस्ट रजि क्या है?

- **नाइंटी ईस्ट रजि:** नाइंटी ईस्ट रजि एक **रैखिक भूकंपीय रजि/कटक** है। इसका नाम **90 डिग्री अक्षांश पूर्व** के साथ इसके लगभग समानांतर संरेखण के कारण रखा गया है।
- यह जलमग्न परवत शृंखला उत्तर में **बंगाल की खाड़ी** से लेकर दक्षिण में **दक्षिणपूर्व भारतीय रजि (SEIR)** तक लगभग **5,000 किलोमीटर** तक वसित है।
 - नाइंटी ईस्ट रजि के उत्तरी भाग में **वशाल ज्वालामुखी** हैं, दक्षिणी भाग ऊँचा और सतत है तथा मध्य भाग में **छोटे समुद्री परवत एवं सीधे खंड** शामिल हैं।
 - यह हृदि महासागर को **पश्चिमी हृदि महासागर और पूर्वी हृदि महासागर** में **वभाजित** करता है।
- **नाइंटी ईस्ट रजि का नरिमाण:** यह अधिक व्यापक रूप से **सवीकृत सदिधांत** है, जिसे **हॉटस्पॉट सदिधांत** कहते हैं, कुछ भूवैज्ञानिक इस रजि के नरिमाण का **श्रेय केरगुएलन हॉटस्पॉट** को देते हैं।
- जैसे ही **इंडो-ऑस्ट्रेलियाई प्लेट** उत्तर की ओर बढ़ी अर्थात् इस **हॉटस्पॉट** के ऊपर से गुजरी, जिसके **परणामस्वरूप रजि का नरिमाण हुआ**।
 - **विवर्तनकी प्लेट की सीमाओं के पुनर्र्गठन** के कारण नरिमाण प्रक्रिया थम गई, हालाँकि इस सदिधांत की पुष्टि के लिये आगे अनुसंधान जारी है।
- **संरचना:** यह मुख्य रूप से **ओसियन आईलैंड थोलेइट्स (OIT)** से बना है, जो एक प्रकार की **उप-क्षारीय बेसाल्ट चट्टान** है।
 - नाइंटी ईस्ट रजि के दक्षिणी भाग की चट्टानें उत्तरी भाग (81.8 मिलियन वर्ष) की तुलना में अधिक युवा (43.2 मिलियन वर्ष) हैं।



किसी हॉटस्पॉट का भूवैज्ञानिक महत्त्व क्या है?

- हॉटस्पॉट वह क्षेत्र होता है, जहाँ **पृथ्वी के मेंटल के अंदर** से **पघिली हुई चट्टान (मैग्मा)** का **तप्त लावा उदगमति** होता है। ये लावा सतह पर पहुँचकर **भू-परपटी** पर **ज्वालामुखी** का नरिमाण कर सकते हैं।

- अधिकांश ज्वालामुखीय गतविधियों के विपरीत, **हॉटस्पॉट ज्वालामुखीय गतविधियाँ** **विविक्तनकी प्लेट सीमाओं** द्वारा संचालित नहीं होती हैं, बल्कि **गतशील प्लेटों के नीचे स्थिर प्लूमों** द्वारा संचालित होती हैं।
- **हॉटस्पॉट ज्वालामुखी और अंतः समुद्री ज्वालामुखी:** हॉटस्पॉट ज्वालामुखी अंतः समुद्री ज्वालामुखी से भिन्न है। **अंतः समुद्री ज्वालामुखी** वहाँ पाए जाते हैं, जहाँ **विविक्तनकी प्लेटें एक साथ मलित हैं और गतशील होती हैं (प्लेट की सीमाएँ)।**
- **इसके विपरीत हॉटस्पॉट ज्वालामुखी की क्रियाएँ प्लेट की सीमाओं पर नहीं, बल्कि स्थलमंडलीय प्लेटों में होती हैं, जहाँ अभिसरण होता है।**
- **हॉटस्पॉट ट्रैक:** जब विविक्तनकी प्लेटें हॉटस्पॉट के ऊपर गतशील होती हैं, तो प्लूम के ऊपर सक्रिय ज्वालामुखी निर्मित होते हैं, जबकि पुराने ज्वालामुखी सुषुप्तावस्था में चले जाते हैं, जिससे द्वीपों या **समुद्री परवतों की एक शृंखला का निर्माण होता है।**
- **हॉटस्पॉट ट्रैक ज्वालामुखी की एक रेखीय शृंखला है, जो एक गतशील विविक्तनकी प्लेट के नीचे एक स्थिर प्लूम द्वारा सृजित होती है। इसमें सबसे युवा और सबसे सक्रिय ज्वालामुखी प्लूम के ऊपर, जबकि पुराने ज्वालामुखी प्लेट की गति के विपरीत दिशा में होते हैं।**
- **हवाई द्वीप और उनकी समुद्री परवत शृंखला हॉटस्पॉट ट्रैक का एक प्रमुख उदाहरण है, जिसमें हवाई द्वीप इस शृंखला में सबसे युवा एवं सबसे सक्रिय है।**
- **हॉटस्पॉट की गतशील प्रकृति:** कुक-ऑस्ट्रेलस, मार्शलस, गलिबर्ट्स और लाइन आईलैंड्स जैसी द्वीपीय शृंखलाओं में देखे जाने वाले अनियमित ज्वालामुखी पैटर्न के बारे में अभी भी चर्चा जारी है। कुछ सदिधांत बताते हैं कि हॉटस्पॉट, जिन्हें पारंपरिक रूप से स्थिर माना जाता है, वास्तव में गतशील हो सकते हैं।
 - क्योंकि वैज्ञानिक इन क्षेत्रों में ज्वालामुखीय गतविधियों को प्रेरित करने वाली जटिल प्रक्रियाओं को समझने के लिये अधिक आँकड़े एकत्र कर रहे हैं।

हॉटस्पॉट टेक्टोनिक प्लेटों और प्राकृतिक आपदाओं को कैसे प्रभावित करते हैं?

- **टेक्टोनिक प्लेटों पर हॉटस्पॉट का प्रभाव:**
 - **ज्वालामुखी शृंखलाएँ और प्लेट गति:** इन द्वीपों का क्रम, सबसे नए से लेकर सबसे पुराने तक, **प्लेट गति का साक्ष्य प्रदान करता है।**
 - इन द्वीपों के बीच की दूरी से वैज्ञानिकों को **प्लेटों की गति का अनुमान लगाने में भी मदद** मिलती है।
- **गीजर** जैसी भूतापीय संरचनाओं से जुड़े हॉटस्पॉट, **टेक्टोनिक प्लेटों की गतविधियों और अंतःक्रियाओं के** बारे में जानकारी प्रदान करते हैं।
- **मैंटल प्लूमस ऊष्मा और गति प्रदान करके प्लेट टेक्टोनिक्स को संचालित करते हैं, जो पृथ्वी की टेक्टोनिक प्लेटों की बड़े पैमाने पर गति के लिये महत्त्वपूर्ण है।**
- **दरार और महाद्वीपीय विखंडन:** हॉटस्पॉट महाद्वीपीय दरार में योगदान कर सकते हैं, जहाँ प्लेटें अलग हो जाती हैं।
- **किसी महाद्वीप के नीचे स्थिति मेंटल प्लम स्थलमंडल को कमजोर कर सकता है, जिससे वह टूट सकता है।**
- **पूर्वी अफ्रीकी दरार महाद्वीप के विभाजन का एक उदाहरण है।**
- **प्राकृतिक आपदाओं का मैंटल और हॉटस्पॉट प्रभाव:**
 - **भूकंप:** मैंटल प्लम और टेक्टोनिक प्लेटों की हलचल भूकंप का कारण बन सकती है। इन हलचलों की गतशीलता को समझने से **भूकंपीय गतविधि के जोखिम वाले क्षेत्रों की पहचान करने में मदद** मिलती है।
 - यह ज्ञान **प्रारंभिक चेतावनी प्रणालियों के डिज़ाइन और कार्यान्वयन के लिये** आवश्यक है।
 - **सुनामी:** समुद्र के नीचे भूकंप और ज्वालामुखी वसिफोट **सुनामी को ट्रिगर** कर सकते हैं। मैंटल डायनेमिक्स और हॉटस्पॉट गतविधि के पैटर्न का अध्ययन करके, वैज्ञानिक **ऐसी घटनाओं की संभावना का बेहतर अनुमान लगा सकते हैं तथा तटीय क्षेत्रों को चेतावनी** जारी कर सकते हैं।



प्लेट विवर्तनिकी

(या स्थल मंडलीय प्लेटें)

1967 में, मैकेंजी, पार्कर और मॉर्गन प्लेट विवर्तनिकी अवधारणा के साथ सामने आए

प्लेट विवर्तनिकी

ठोस चट्टान के विशाल, अनियमित आकार के स्लैब (क्रस्ट + ऊपरी मेंटल)

प्रकार

- महाद्वीपीय या महासागरीय (जो भी प्लेट के बड़े हिस्से को अधिग्रहित करता है)
- प्रशांत प्लेट-महासागरीय; यूरेशियन प्लेट-महाद्वीपीय

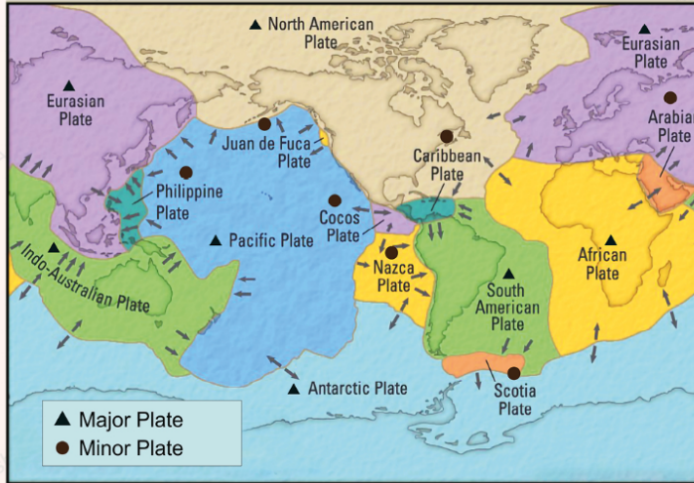
प्लेटों का संचलन

- दुर्बलतामंडल के ऊपर प्लेटें लगातार क्षैतिज रूप से गति करती हैं
- प्लेटों के टकराने/उनकी गति करने से भूकंप/ज्वालामुखीय विस्फोट होते हैं

वृहत् और लघु प्लेटें

भारतीय प्लेट

- शामिल हैं- प्रायद्वीपीय भारत और ऑस्ट्रेलियाई महाद्वीपीय भाग
- पूर्वी विस्तार- राकिम योमा पर्वत (प्यांमार) से जावा गर्त तक
- पश्चिमी विस्तार-बलूचिस्तान (पाकिस्तान) का मकराना तट
- संचलन की दर-उत्तर-पूर्व दिशा में 54 मिमी/वर्ष
- भारत और अंटार्कटिक प्लेट के बीच सीमा-एक महासागरीय रिज (अपसारी सीमा) द्वारा चिह्नित
- हिमालय का निर्माण-भारतीय और यूरेशियाई प्लेटों के आपस में टकराने से



दुर्बलतामंडल- स्थलमंडल के ठीक नीचे स्थित पृथ्वी के मेंटल का एक क्षेत्र; यह स्थलमंडल की तुलना में अधिक गर्म और अधिक तरल माना जाता है

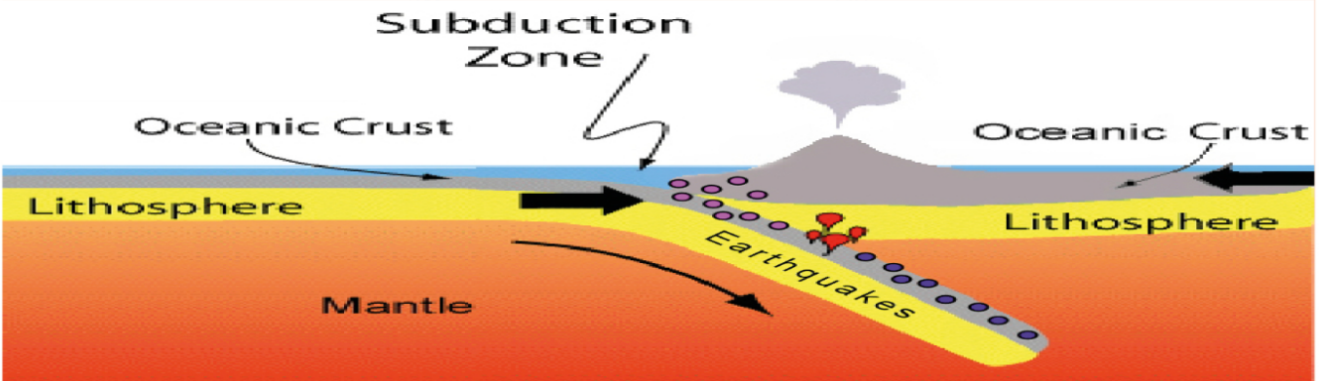
प्लेट संचलन के प्रकार

- अपसारी संचलन/ रचनात्मक सीमा, जब दो प्लेटें एक-दूसरे की विपरीत दिशा में गमन करती हैं
- अभिसारी संचलन/ विनाशात्मक सीमा, इसमें दो प्लेटें एक-दूसरे की ओर गति करती हैं
- समानांतर प्लेट संचलन/संरक्षी प्लेट सीमा, जब प्लेटें एक-दूसरे के समानांतर गति करती हैं जिससे न तो किसी प्रकार की परपटी का निर्माण होता है न विनाश होता है

सबडक्शन

यह तब होता है जब टेक्टोनिक प्लेट्स स्थानांतरित होती हैं और एक दूसरे के समान गति करती हैं

महासागरीय प्लेटों का नीचे की ओर जाना → गर्म मेंटल प्लेट से टकराव → ऊष्मा की उत्पत्ति → वाष्पील तत्वों के साथ मिश्रण → मैग्मा की उत्पत्ति → ज्वालामुखीय विस्फोट



?????? ???? ????:

प्रश्न: प्लेट टेक्टोनक्स में हॉटस्पॉट की भूमिका और ज्वालामुखी द्वीपों के निर्माण पर उनके प्रभाव का परीक्षण कीजिये।

UPSC सविलि सेवा परीक्षा, वगित वर्ष के प्रश्न (PYQ)

?????????

प्रश्न: नमिनलखिति पर वचिार कीजयि: (2013)

1. वदियुत- चुंबकीय वकिरिण
2. भू-तापीय ऊर्जा
3. गुरुत्वीय बल
4. प्लेट संचलन
5. पृथ्वी का घूर्णन
6. पृथ्वी की परकिरमा

उपर्युक्त में से कौन-से पृथ्वी के पृष्ठ पर गतकि परविरतन लाने के लयि ज़मिमेदार हैं?

- (a) केवल 1, 2, 3 और 4
- (b) केवल 1, 3, 5 और 6
- (c) केवल 2, 4, 5 और 6
- (d) 1, 2, 3, 4, 5 और 6

उत्तर: (d)

??????:

प्रश्न: भूकंप संबंधित संकटों के लयि भारत की भेद्यता की वविचना कीजयि। पछिले तीन दशकों में भारत के वभिन्न भागों में भूकंप द्वारा उत्पन्न बड़ी आपदाओं के उदाहरण प्रमुख वशिषताओं के साथ दीजयि। (2021)

प्रश्न: क्या कारण है कि संसार का वलति पर्वत (फोल्डेड माउंटेन) तंत्र महाद्वीपों के सीमांतों के साथ-साथ अवस्थित है? वलति पर्वतों के वैश्विक वतिरण और भूकंपों एवं ज्वालामुखियों के बीच साहचर्य को उजागर कीजयि। (2014)