

समुद्री तल के खनन स्पर्द्धा में श्रीलंका के साथ भारत भी शामिल

प्रलमिस के लयि:

[हदि महासागर सीबेड](#), कोबाल्ट-समृद्ध अफानसी नकितिनि सीमाउंट (AN सीमाउंट), [अंतरराष्ट्रीय समुद्री पराधकिरण](#), [समुद्री कानून पर संयुक्त राष्ट्र कनवेंशन](#), [आंतरकि जल](#), [परादेशकि सागर](#), [सननहिति क्षेत्र](#), [वशिष आर्थकि क्षेत्र](#), [कॉन्टिनेंटल शेल्फ](#), [बंगाल की खाड़ी](#)

मेन्स के लयि:

हदि महासागर के समुद्री तल का पता लगाने के अधकिार का आर्थकि और कूटनीतिक महत्त्व

[स्रोत: द हदि](#)

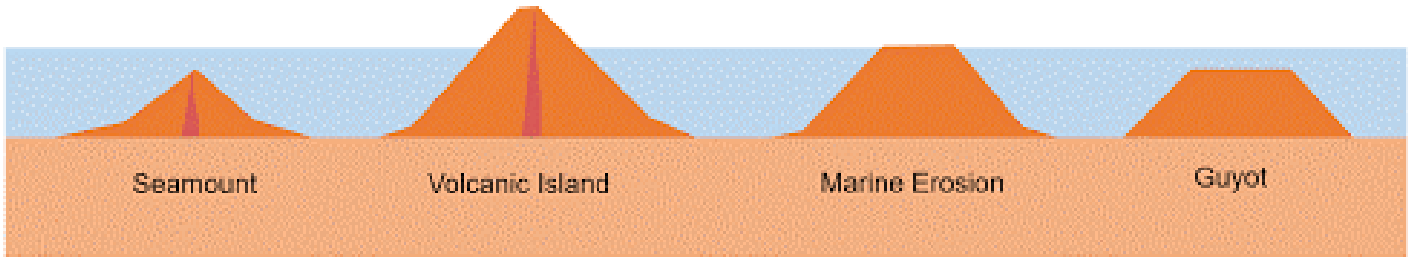
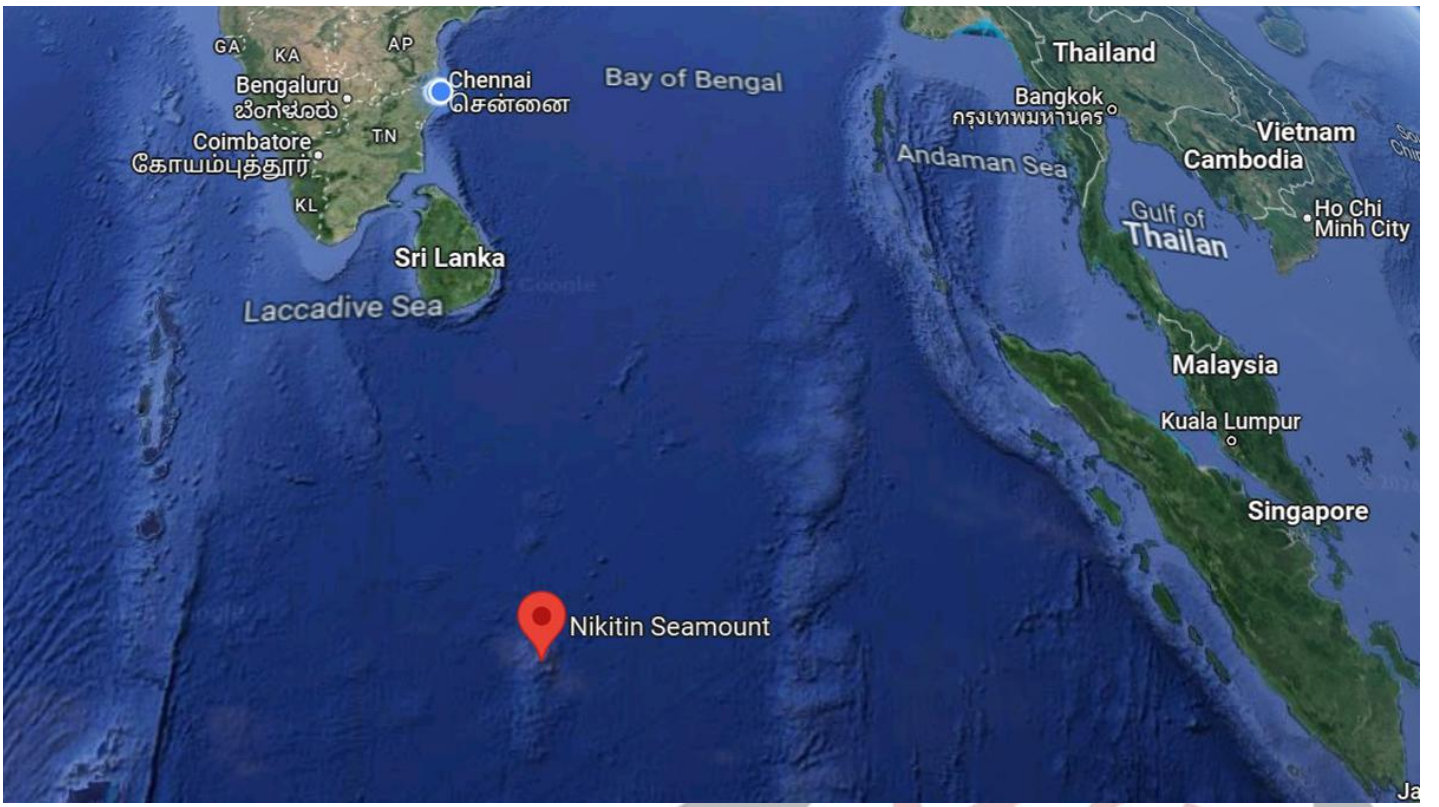
चर्चा में क्यौं?

हाल ही में भारत ने कोबाल्ट-समृद्ध अफानसी नकितिनि सीमाउंट (AN सीमाउंट) सहति अपने अधकिार क्षेत्र से परे हदि महासागर के समुद्र तल का अन्वेषण करने के अधकिार के लयि आवेदन कयि था ।

- इस क्षेत्र पर अधकिारों का दावा श्रीलंका द्वारा पहले ही कानूनों के एक अलग समूह के तहत कयि जा चुका है ।

अफानसी नकितिनि सीमाउंट (AN सीमाउंट) क्या है?

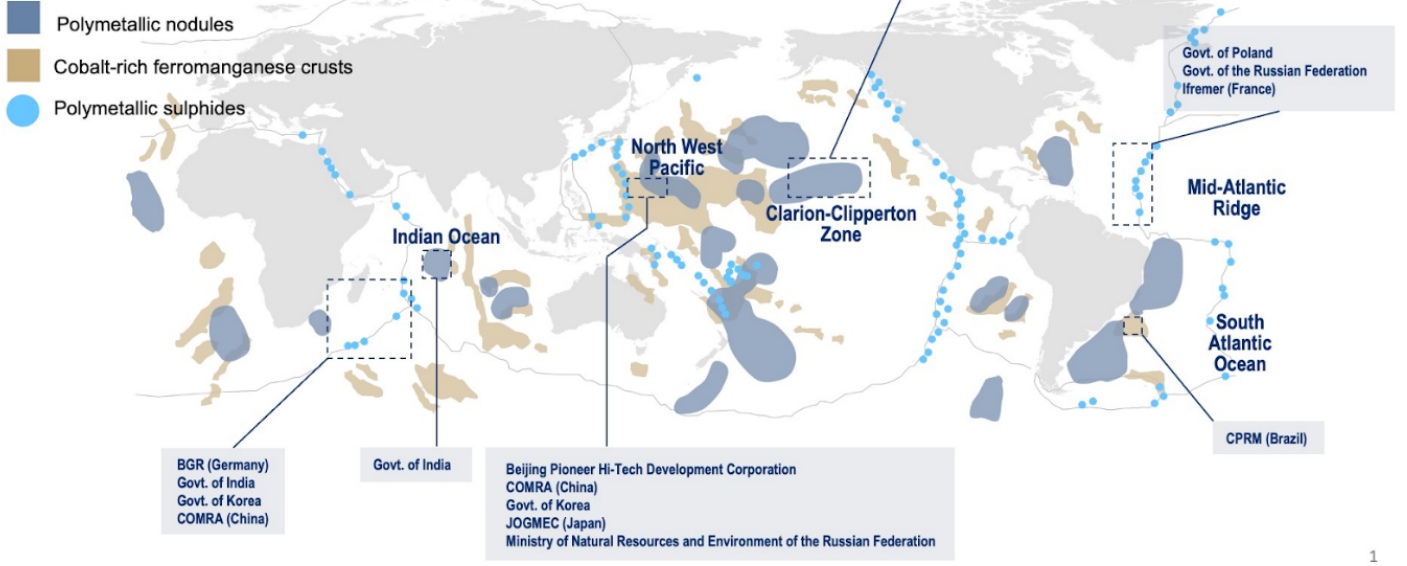
- AN सीमाउंट मध्य भारतीय बेसनि में एक संरचनात्मक वशिषता (400 कमी. लंबी और 150 कमी. चौड़ी) है, जो भारत के तट से लगभग 3,000 कमी. दूर स्थति है ।
- लगभग 4,800 कमी. की समुद्री गहराई से यह लगभग 1,200 मीटर तक बढ़ जाता है और यह कोबाल्ट, नकिल, मैंगनीज तथा ताँबे के भंडार से समृद्ध है ।
- नषिकर्षण के साथ आगे बढ़ने के लयि इच्छुक पार्टयिों/देशों को पहले [अंतरराष्ट्रीय समुद्री पराधकिरण \(ISA\)](#) को अन्वेषण लाइसेंस हेतु आवेदन करना होगा । यह संगठन [समुद्री कानून पर संयुक्त राष्ट्र कनवेंशन \(UNCLOS\)](#) के तहत स्वायत्त रूप से संचालति होता है ।
- ये अधकिार उन क्षेत्रों के लयि वशिषिट हैं जो खुले महासागर का हसिसा है । [वशिष के लगभग 60% समुद्र खुले महासागर हैं](#) और हालाँकि विभिन्न प्रकार की खनजि संपदा से समृद्ध माना जाता है, लेकिन नषिकर्षण की लागत तथा चुनौतयिों नषिधात्मक हैं ।



कनि देशों को अन्वेषण लाइसेंस प्रदान कयि गए हैं?

- भारत, फ्राँस, रूस, जर्मनी, चीन, सगिपुर और UK की राज्य-स्वामित्व वाली तथा सरकार-प्रायोजति दोनों कंपनयिों ने खुले समुद्र में खनजिों की खोज के लयि अनुमति माँगी थी ।
- लाइसेंस प्रदान कयि गया:
 - प्रशांत महासागर के लयि चार लाइसेंस दयि गए हैं, हवाई और मैक्सिको के बीच क्लेरयिन क्लपिरटन ज़ोन तथा उत्तर-पश्चिमी प्रशांत क्षेत्र में मैगलन सीमाउंट ।
 - दो लाइसेंस हदि महासागर रजि के लयि हैं, जबकएक दक्षिणी अटलांटिक में रयिो ग्रांडे राइज हेतु है ।
- भारत के अन्वेषण अनुप्रयोग: AN सीमाउंट के लयि आवेदन के साथ, भारत ने 3,00,000 वर्ग कमी. में फेले एक अन्य क्षेत्र का पता लगाने की अनुमति हेतु भी आवेदन कयि है, जसि पॉलीमेटैलिक सल्फाइड की जाँच के लयि मध्य हदि महासागर में कार्ल्सबर्ग रजि को कहा जाता है, जो हाइड्रोथर्मल वेंट के पास बड़े धूम्रपान मार्उंड हैं जो कथति तौर पर ताँबे, जस्ता, सोने और चाँदी से समृद्ध हैं ।
- पछिले अन्वेषण प्रयास: भारत ने पहले मध्य हदि महासागर में दो अन्य बड़े बेसिनों में अन्वेषण अधिकार सुरक्षति कर लयि है और समुद्री अन्वेषण तथा संसाधन मूल्यांकन के प्रतः अपनी प्रतबिद्धता प्रदर्शति करते हुए इन क्षेत्रों में सर्वेक्षण कयि है ।
 - भारत लगभग दो दशकों से राष्ट्रीय समुद्र वजिज्ञान संस्थान (National Institute of Oceanography- NIO) और राष्ट्रीय महासागर प्रौद्योगिकि संस्थान (National Institute of Ocean Technology- NIOT) जैसे संस्थानों के माध्यम से समुद्र तल का अध्ययन तथा परीक्षण कर रहा है ।

Exploration for minerals in the Area



समुद्र तल में खनन क्या है?

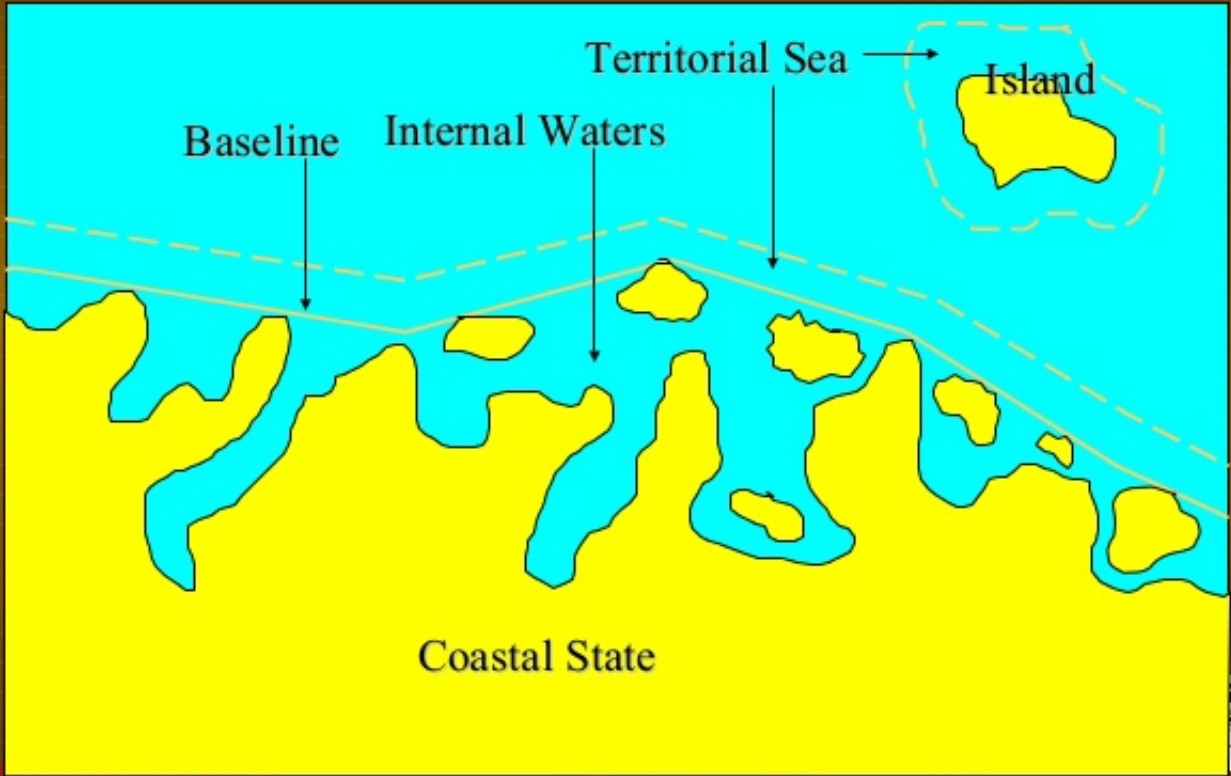
- समुद्र तल में खनन में सतह से 200 से 6,500 मीटर की गहराई तक समुद्र तल से मूल्यवान खनजि भंडार निकालना शामिल है।
 - इन खनजि भंडारों में ताँबा, कोबाल्ट, निकेल, जस्ता, चाँदी, सोना और दुर्लभ पृथ्वी तत्त्व जैसी सामग्रियाँ शामिल हैं।
 - NIO ने 512 मीटर की गहराई तक गहरे समुद्र में खनन प्रणालियों का परीक्षण किया है और 6,000 मीटर तक की प्रणालियों पर काम कर रहा है।
- समुद्र तल में खदानें स्थापित करना पहले भूमिआधारित खनन की तुलना में अधिक महंगा माना जाता था।
- पेट्रोलियम उद्योग के अंडरवाटर रोबोटिक्स में नवाचारों ने समुद्र तल में खनन की संभावनाओं में सुधार किया है।

वभिन्न समुद्री क्षेत्र क्या हैं?

- आधार रेखा (Baseline):**
 - आधार रेखा (Baseline) एक रेखा को संदर्भित करती है,** जो अक्सर समुद्र तट के साथ होती है, जो किसी राज्य के क्षेत्रीय समुद्र और अन्य समुद्री क्षेत्रों, जैसे कि उसके विशेष आर्थिक क्षेत्र की बाहरी सीमाओं को मापने के लिये एक संदर्भ बिंदु के रूप में कार्य करती है।
 - आमतौर पर यह आधार रेखा तटीय राज्य के कम पानी के नशान को प्रतिबिंबित करती है। ऐसे मामलों में **जहाँ समुद्र तट गहराई से इंडेंटेड है, इसमें कनारे के करीब द्वीप हैं या महत्वपूर्ण अस्थिरता प्रदर्शित करते हैं,** इसके बजाय सीधी आधार रेखाएँ स्थापित की जा सकती हैं।
- आंतरिक जल:**

- आंतरिक जल वे जल होते हैं जो आधार रेखा के भू-भाग पर स्थिति होते हैं और जिससे प्रादेशिक समुद्र की चौड़ाई मापी जाती है।
- प्रत्येक तटीय देश की अपने भूमि क्षेत्र की तरह अपने आंतरिक जल पर पूर्ण संप्रभुता होती है। आंतरिक जल के उदाहरणों में खाड़ी, बंदरगाह, इनलेट, नदियाँ और यहाँ तक कि समुद्र से जुड़ी झीलें भी शामिल हैं।
- आंतरिक जल से इनोसैंट पैसेज के गुजरने का कोई अधिकार नहीं है।
 - इनोसैंट पैसेज का तात्पर्य उन जल से गुजरना है जो शांति और सुरक्षा के प्रतिकूल नहीं हैं। हालाँकि राष्ट्रों को इसे नलिंबति करने का अधिकार है।
- प्रादेशिक सागर:
 - प्रादेशिक समुद्र अपनी आधार रेखा से समुद्र की ओर 12 नॉटिकल मील (NM) तक वसित होता है।
 - प्रादेशिक समुद्र पर तटीय देशों की संप्रभुता और न्यायाधिकार का क्षेत्र है। ये अधिकार न केवल समुद्री सतह पर बल्कि समुद्री आधार, हवाई क्षेत्र तक वसित होते हैं।

Straight Baselines (Example)



■ सन्नहित क्षेत्र (Contiguous Zone):

- सन्नहित क्षेत्र का वसितार आधार रेखा से 24 नॉटिकल मील तक वसित होता है।
- यह प्रादेशिक समुद्र और उच्च समुद्र के बीच स्थिति एक मध्यस्थ क्षेत्र होता है।
- तटीय देशों को अपने क्षेत्र के भीतर राजकोषीय, आवरण, स्वच्छता और सीमा शुल्क कानूनों के उल्लंघन को रोकने तथा दंडित करने का अधिकार होता है।
- प्रादेशिक समुद्र के विपरीत, सन्नहित क्षेत्र पर संबद्ध देश का क्षेत्राधिकार केवल समुद्र की सतह और तल तक सीमित होता है। यह क्षेत्राधिकार वातावरण और वायुमंडल पर लागू नहीं होता है।

■ अपवर्जक आर्थिक क्षेत्र (Exclusive Economic Zone- EEZ):

- प्रत्येक तटीय राज्य अपने क्षेत्रीय समुद्र से परे और उसके निकट आधार रेखा से 200 नॉटिकल मील दूर तक वसित EEZ का दावा कर सकता है।
- EEZ के भीतर एक तटीय राज्य को नमिनलखित अधिकार प्राप्त होते हैं:
 - समुद्र तल और उपमृदा के सजीव अथवा नरिजीव प्राकृतिक संसाधनों का अन्वेषण, दोहन, संरक्षण तथा प्रबंधन करने का संप्रभु अधिकार।
 - संबद्ध क्षेत्र के जल, धाराओं और वायु से ऊर्जा के उत्पादन करने जैसी गतिविधियों का अधिकार।
- प्रादेशिक समुद्र और सन्नहित क्षेत्र के विपरीत, EEZ केवल उपर्युक्त संसाधन अधिकारों की अनुमति देता है। यह किसी तटीय राज्य को बहुत सीमित अपवादों के अधीन नौवहन अथवा ओवरफ्लाइट की स्वतंत्रता को प्रतिबंधित अथवा सीमित करने का अधिकार

नहीं देता है।

■ महाद्वीपीय शैल:

- महाद्वीपीय शैल का तात्पर्य समुद्र के नीचे स्थित महाद्वीप के किनारे से है। महाद्वीपीय शैल का वसितार महाद्वीप के समुद्र तट से एक ड्रॉप-ऑफ़ बंदु तक होता है जिसे **शैल अवकाश (Shelf Break)** कहा जाता है।

- बरेक से, शैल गंभीर महासागरीय तली (**Deep Ocean Floor**) की ओर वसितृत होता है जिसे **महाद्वीपीय ढाल (Continental Slope)** कहा जाता है।

■ हाई सीज़ (High Seas):

- EEZ से अलग समुद्र की सतह और जल स्तंभ को 'हाई सीज़' कहा जाता है।
- इसे **"सभी मानव जातकी साझा वरिसत"** के रूप में माना जाता है और यह किसी भी राष्ट्रीय अधिकार क्षेत्र से परे है।
- देश इन क्षेत्रों में गतिविधियों का संचालन तब तक कर सकते हैं जब तक कि वे शांतपूरण उद्देश्यों के लिये हों, जैसे कि पारगमन, समुद्री वजिज्ञान और समुद्र की सतह के नीचे की खोज।

महाद्वीपीय शैल से संबंधित दावे और अन्वेषण अधिकार क्या हैं?

- **महाद्वीपीय शैल पर विशेष अधिकार:** देशों के पास उनकी सीमाओं से 200 नॉटकिल मील तक वसितृत क्षेत्र पर विशेष अधिकार होते हैं जिसमें अंतरनहित समुद्र तल भी शामिल है। यह क्षेत्राधिकार संबद्ध क्षेत्र के भीतर संसाधनों की खोज और उनके दोहन की अनुमति प्रदान करते हैं।
- **महाद्वीपीय शैल वसितार:** समुद्र की सीमा से लगे कुछ राज्यों में 200 नॉटकिल मील से अधिक वसितृत एक प्राकृतिक भूमि संरचना हो सकती है जो उनकी सीमा को गहरे समुद्र के किनारे से जोड़ती है। इस वसितार को महाद्वीपीय शैल के नाम से जाना जाता है।
- **विशेष प्रावधान: बंगाल की खाड़ी** के किनारे से लगने वाले देशों को अपने महाद्वीपीय शैल की सीमा पर दावा करने के लिये अलग मानदंड लागू करने की अनुमति देने का प्रावधान किया गया है।
 - **उदाहरण:** विशेष प्रावधान का उपयोग करते हुए श्रीलंका ने अपने महाद्वीपीय शैल को **500 नॉटकिल मील** तक वसितृत करने का दावा किया जो नरिधारित **350 नॉटकिल मील** की सामान्य सीमा से अधिक है।
- **दावे के लिये तर्कसंगत समर्थन:** 200 नॉटकिल मील से अधिक महाद्वीपीय शैल पर विशेष अधिकार का दावा करने के लिये संबद्ध देश को समुद्र के नीचे के मानचित्रों और सर्वेक्षणों द्वारा समर्थित एक वसितृत वैज्ञानिक तर्क प्रदान करना होगा। यह जानकारी अंतरराष्ट्रीय सीबेड अथॉरिटी (ISBA) द्वारा नियुक्त एक वैज्ञानिक आयोग को प्रस्तुत की जाती है।
 - यदि दावा आयोग द्वारा अनुमोदित किया जाता है तो देश को वसितारित महाद्वीपीय शैल के भीतर सजीव और नरिजीव दोनों संसाधनों की खोज करने तथा उनका दोहन करने की अनुमति प्रदान की जाती है।

डीप सी माइनिंग का क्या महत्त्व है?

- **संसाधन की उपलब्धता:** गहरे समुद्र में खनन के माध्यम से तीव्रता से दुर्लभ होते जा रहे मूल्यवान संसाधनों का अन्वेषण किया जा सकता है। इन संसाधनों में पॉलीमेटलिक नोड्यूलस, पॉलीमेटलिक सल्फाइड और कोबाल्ट-समृद्ध फेरोमैंगनीज क्रस्ट शामिल हैं जिनमें ताँबा, निकल, कोबाल्ट तथा दुर्लभ मृदा तत्त्वों जैसे खनिजों की उच्च सांद्रता होती है।
 - समय के साथ स्थलीय भंडारों के समाप्त होने की दशा में गहरे समुद्र में खनन महत्त्वपूर्ण खनिजों की उपलब्धता का एक वैकल्पिक स्रोत प्रदान करता है।
- **तकनीकी प्रगत:** गहरे समुद्र में खनन के लिये प्रौद्योगिकियों का विकास नवाचार और तकनीकी उन्नति के अवसर प्रस्तुत करता है। इसमें उच्च दाब, अंधेरे और नमिन तापमान जैसी विषम समुद्री परिस्थितियों में कार्य करने में सक्षम विशेष उपकरणों को डिजाइन करना शामिल है।
 - कुशल और सुरक्षित खनन कार्यों के लिये रोबोटिक्स, दूर से संचालित वाहन (ROV) तथा ऑटोनोमस अंडरवॉटर व्हीकल्स (AUV) में उन्नति करना आवश्यक है।
- **आर्थिक क्षमता:** गहरे समुद्र में खनन से माध्यम से संबद्ध देश और कंपनियों एक महत्त्वपूर्ण आर्थिक लाभ अर्जित कर सकते हैं।
 - समुद्र तल से मूल्यवान खनिजों का नषिकर्षण आर्थिक विकास को प्रोत्साहित कर सकता है, रोजगार के अवसर सृजित कर सकता है और करों, रॉयल्टी तथा संसाधन-साझाकरण समझौतों के माध्यम से राष्ट्रीय राजस्व में योगदान कर सकता है।

डीप सी माइनिंग से संबंधित चिंताएँ क्या हैं?

- **समुद्री पारितंत्र की क्षति:** गहरे समुद्र में खनन करने से समुद्री पारितंत्र को नुकसान हो सकता है। खनन से होने वाली क्षति में शोर, कंपन और प्रकाश प्रदूषण, साथ ही खनन प्रक्रिया में उपयोग किये जाने वाले ईंधन तथा अन्य रसायनों के संभावित रिसाव एवं फैलाव शामिल हो सकते हैं।
 - यह समुद्री जैवविविधता और पारस्थितिकी तंत्र को गंभीर रूप से नुकसान पहुँचा सकता है।
- **तलछट प्लम का नरिमाण:** खनन से समुद्र तल पर महीन तलछट की उत्पत्ति हो सकती है जिससे नलिंबित कणों के प्लम का नरिमाण होगा। खनन द्वारा मूल्यवान सामग्री के नषिकर्षण के पश्चात् गारा तलछट के ढेर को कभी-कभी वापस समुद्र में डाल दिया जाता है।
 - यह प्रवाल और स्पंज जैसी फिल्टर-फीडिंग प्रजातियों को नुकसान पहुँचा सकता है और कुछ अन्य प्राणियों को प्रभावित कर सकता है।
- **समुद्री जीवों पर व्यापक प्रभाव:** गहरे समुद्र में खनन से समुद्र तल को नुकसान पहुँचाने के अतिरिक्त, मछलियों की संख्या, समुद्री स्तनपायी

जीवों और जलवायु को वनियमिति करने में गहरे समुद्र के पारस्थितिक तंत्र की भूमिका पर व्यापक प्रभाव पड़ेगा।

- **खुदाई और मापन:** मशीनों द्वारा समुद्र तल की खुदाई और मापन गहन समुद्र की पारस्थितिकी को बदल या नष्ट कर सकता है एवं गहन समुद्र में नविकास करने वाली अज्ञात प्रजातियों को नुकसान पहुँचा सकता है।

समुद्र के कानून पर संयुक्त राष्ट्र कन्वेंशन, 1982

■ परिचय:

- UNCLOS एक अंतरराष्ट्रीय संधि है जो विश्व के समुद्रों और महासागरों के उपयोग के लिये एक नियामक फ्रेमवर्क प्रदान करती है।
- यह विश्व के महासागरों और समुद्रों में कानून एवं व्यवस्था की एक व्यापक व्यवस्था स्थापित करता है तथा महासागरों व उनके संसाधनों के सभी उपयोगों को नियंत्रित करने वाले नियम स्थापित करता है।
- यह इस धारणा को स्थापित करता है कि महासागर क्षेत्र की सभी समस्याएँ आपस में घनिष्ठ रूप से जुड़ी हुई हैं और इन्हें समग्र रूप से हल करने की आवश्यकता है।

■ अनुसमर्थन:

- यह कन्वेंशन दिसंबर 1982 में मोंटेगो बे, जमैका में हस्ताक्षर के लिये आयोजित किया गया था।
- कन्वेंशन को 168 पार्टियों द्वारा अनुमोदित किया गया है, जिसमें 167 राज्य (164 संयुक्त राष्ट्र (UN) सदस्य देश और संयुक्त राष्ट्र पर्यवेक्षक राज्य फिलिस्तीन, साथ ही कूक आइलैंड्स तथा नीयू) एवं यूरोपीय संघ शामिल हैं। अतिरिक्त 14 संयुक्त राष्ट्र सदस्य देशों ने सम्मेलन पर हस्ताक्षर किए हैं, लेकिन इसकी पुष्टि नहीं की है।
- जबकि भारत ने वर्ष 1995 में संयुक्त राष्ट्र के समुद्री कानून का अनुमोदन किया था, अमेरिका अब तक ऐसा करने में वफिल रहा है।

■ भारतीय कानून:

- भारत के प्रादेशिक जल, महाद्वीपीय शेल्फ, विशिष्ट आर्थिक क्षेत्र और अन्य समुद्री क्षेत्र अधिनियम, 1976 के अनुसार:
 - सभी विदेशी जहाजों (पनडुबबयियों और अन्य ऐसे वाहनों सहित युद्धपोतों के अलावा) को क्षेत्रीय जल के माध्यम से सरल मार्ग का अधिकार प्राप्त होगा।
 - सरल मार्ग: यह वह मार्ग है जो भारत की शांति, अच्छी व्यवस्था या सुरक्षा के लिये प्रतिकूल नहीं है।

अन्य ब्लू इकॉनमी पहल क्या हैं?

- सतत विकास हेतु 'ब्लू इकॉनमी' पर भारत-नॉर्वे टास्क फोरस
- सागरमाला परियोजना
- O-SMART
- एकीकृत तटीय क्षेत्र प्रबंधन
- राष्ट्रीय मत्स्य पालन नीति

आगे की राह

- **नियामक ढाँचे में वृद्धि:** ज़िम्मेदार और टिकाऊ गहन समुद्र में खनन प्रथाओं को सुनिश्चित करने के लिये नियमों तथा अंतरराष्ट्रीय समझौतों को मज़बूत करना आवश्यक है। इसमें शोर, कंपन और प्रकाश प्रदूषण के लिये कड़े दिशा-निर्देश स्थापित करना, साथ ही खनन उप-उत्पादों तथा रसायनों के प्रबंधन एवं नपिटान के लिये सख्त प्रोटोकॉल शामिल हैं।
- **पर्यावरणीय प्रभाव आकलन:** खनन लाइसेंस देने से पहले संपूर्ण पर्यावरणीय प्रभाव आकलन करना महत्वपूर्ण है। इन आकलनों में समुद्री पारस्थितिक तंत्र, जैवविविधता और आवासों को संभावित नुकसान के साथ-साथ मछली की जीव-संख्या एवं समुद्री स्तनधारियों पर दीर्घकालिक प्रभावों का मूल्यांकन किया जाना चाहिये।
- **शमन उपाय:** गहन समुद्र में खनन गतिविधियों के प्रभाव को कम करने के लिये प्रभावी शमन उपायों को लागू करना महत्वपूर्ण है। इसमें ध्वन और प्रकाश प्रदूषण को कम करने के लिये उन्नत प्रौद्योगिकियों का उपयोग करना, नलंबित कणों के प्रसार को रोकने के लिये तलछट नियंत्रण उपायों को नियोजित करना एवं अपशिष्ट प्रबंधन व नपिटान के लिये नवीन तरीकों का विकास करना शामिल हो सकता है।
- **नगिरानी और प्रवर्तन:** गहरे समुद्र में खनन कार्यों के पर्यावरणीय प्रभाव को ट्रैक करने के लिये मज़बूत नगिरानी तंत्र स्थापित करना आवश्यक है। नियमों के नियमिति नरीक्षण और प्रवर्तन से पर्यावरण मानकों का अनुपालन सुनिश्चित किया जा सकता है एवं किसी भी उल्लंघन के मामले में त्वरित हस्तक्षेप किया जा सकता है।

और पढ़ें: [गहन समुद्र में खनन](#), [गहन समुद्र में खनन और इसके खतरे](#), [भारत का डीप ओशन मिशन](#)

UPSC सविलि सेवा परीक्षा, वगित वर्ष का प्रश्न

??????:

Q1. 'क्षेत्रीय सहयोग के लिये हृदि महासागर रमि संघ [इंडियन ओशन रमि एसोसिएशन फॉर रीजनल कोऑपरेशन (IOR-ARC)]' के संदर्भ में, नमिनलखिति कथनों पर वचिार कीजयि: (2015)

1. इसकी स्थापना अत्यंत हाल ही में समुद्री डकैती की घटनाओं और तेल अधपिलाव (ऑयलस्पलिस) की दुर्घटनाओं के प्रतिक्रियास्वरूप की गई है।
2. यह एक ऐसी मैत्री है जो केवल समुद्री सुरक्षा हेतु है।

उपर्युक्त कथनों में से कौन-सा/से सही है/हैं?

- (a) केवल 1
- (b) केवल 2
- (c) 1 और 2 दोनों
- (d) न तो 1 और न ही 2

उत्तर: (d)

व्याख्या:

- क्षेत्रीय सहयोग के लिये हृदि महासागर रमि एसोसिएशन (IOR-ARC) हृदि महासागर रमि देशों की एक क्षेत्रीय सहयोग पहल है जिसि अपने सदस्यों के बीच आर्थिक और तकनीकी सहयोग को बढ़ावा देने के उद्देश्य से मार्च 1997 में मॉरीशस में स्थापति कयिा गया था। **अतः कथन 1 सही नहीं है।**
- IOR-ARC एकमात्र अखलि-हृदि महासागर समूह है। इसके 23 सदस्य देश और 9 संवाद भागीदार हैं।
- इसका उद्देश्य हृदि महासागर परधि क्षेत्र में व्यापार, सामाजिक-आर्थिक और सांस्कृतिक सहयोग के लिये एक मंच तैयार करना है, जिसकी आबादी लगभग दो अरब लोगों की है। **अतः कथन 2 सही नहीं है।**
- हृदि महासागर परधि रणनीतिक और बहुमूल्य खनजिों, धातुओं व अन्य प्राकृतिक संसाधनों, समुद्री संसाधनों एवं ऊर्जा से समृद्ध है, जो सभी वशिष आर्थिक क्षेत्रों (EEZ), महाद्वीपीय भंडारों तथा गहन समुद्र तल से प्राप्त की जा सकती हैं। **अतः विकल्प (d) सही उत्तर है।**

Q2. नमिनलखिति कथनों पर वचिार कीजयि: (2021)

1. वैश्विक सागर आयोग (ग्लोबल ओशन कमीशन) अंतर्राष्ट्रीय जल-क्षेत्र में समुद्र-संस्त्रीय (सीबेड) खोज और खनन के लिये लाइसेंस प्रदान करता है।
2. भारत ने अंतर्राष्ट्रीय जल-क्षेत्र में समुद्र-संस्त्रीय खनजि की खोज के लिये लाइसेंस प्राप्त कयिा है।
3. 'दुर्लभ मृदा खनजि (रेअर अर्थ मनिरल)' अंतर्राष्ट्रीय जल-क्षेत्र में समुद्र अधस्तल पर उपलब्ध है।

उपर्युक्त कथनों में से कौन-से सही हैं?

- (a) केवल 1 और 2
- (b) केवल 2 और 3
- (c) केवल 1 और 3
- (d) 1, 2 और 3

उत्तर: (b)

??????:

Q. वशिष के संसाधन संकट से नपिटने के लिये महासागरों के वभिन्न संसाधनों, जनिका उपयोग कयिा जा सकता है, का आलोचनात्मक मूल्यांकन कीजयि। (2014)